

5.73 Sondes Bathymétriques
5.03 Sondes Lézir

Donnée Lidar fait par IMAD le 24 et 25 novembre 2018
Fond de plan topographique fourni par CCI 22 recréé manuellement.



PORT DU LEGUE
Travaux Topo - Bathymétriques

Colorimétrie Continue - Cote Marine

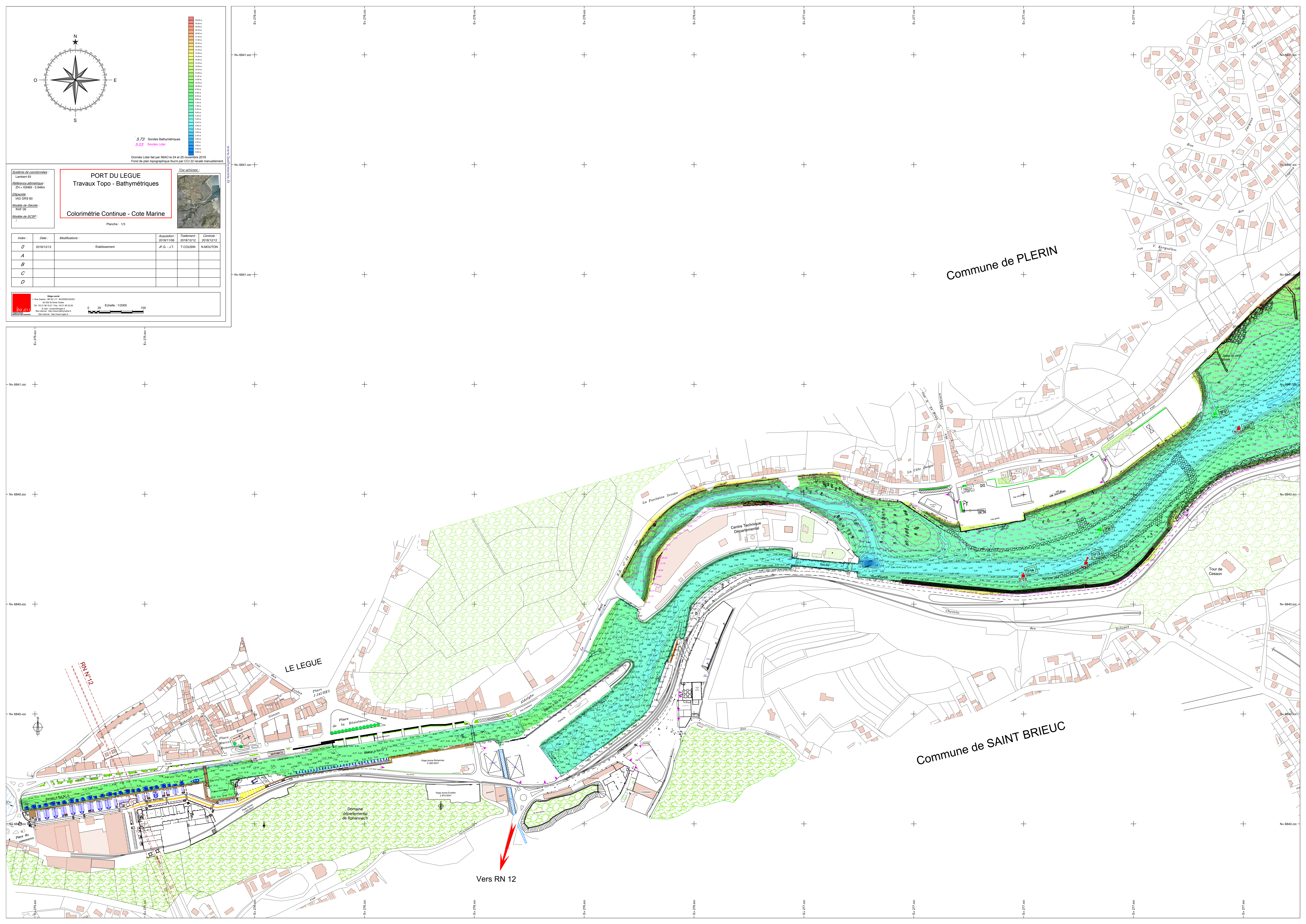
Planche : 1/3

Indiv.	Date	Modifications	Approuvé	Traité	Consulté
D	2018/12/12		J.F.G. - J.T.	T.COUSIN	N.MOUTON
A					
B					
C					
D					

INVEA

Siège social : 1 Rue Cassin 35101 BELLECROIX
02 99 30 00 00
Tel : 02 99 30 00 00
Fax : 02 99 30 00 00
Site internet : www.invea.fr

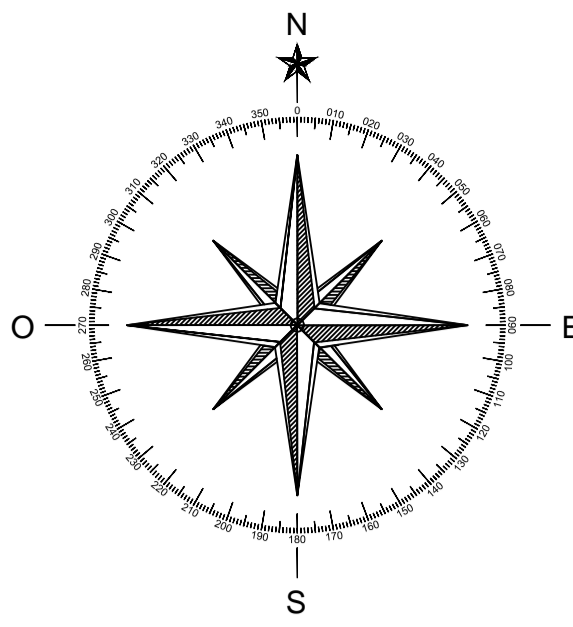
Echelle : 1:2000



Commune de PLERIN

Commune de SAINT BRIEUC

Vers RN 12



5.73 Sondes Bathymétriques
5.03 Sondes Lézir

Donnée Lézir fait par MAD le 24 et 25 novembre 2018
Fond de plan topographique fourni par CDI 22 - local manuellement

PORT DU LEGUE
Travaux Topo - Bathymétriques

Colorimétrie Continue - Cote Marine

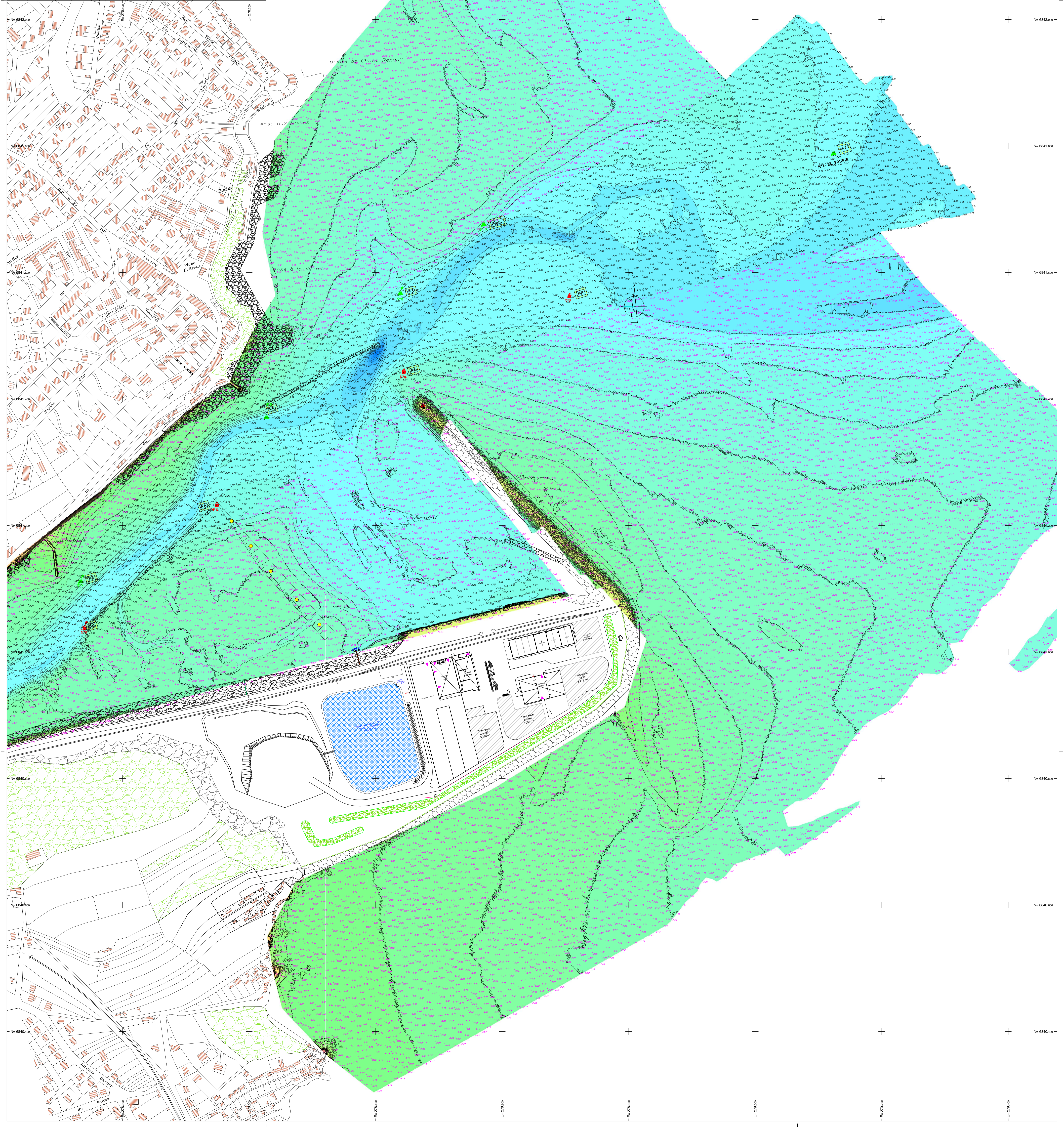
Planche : 2/3

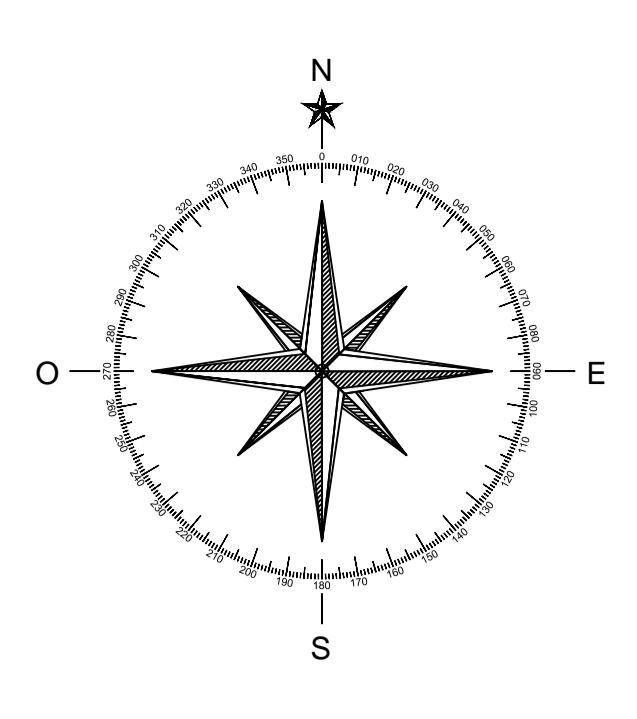
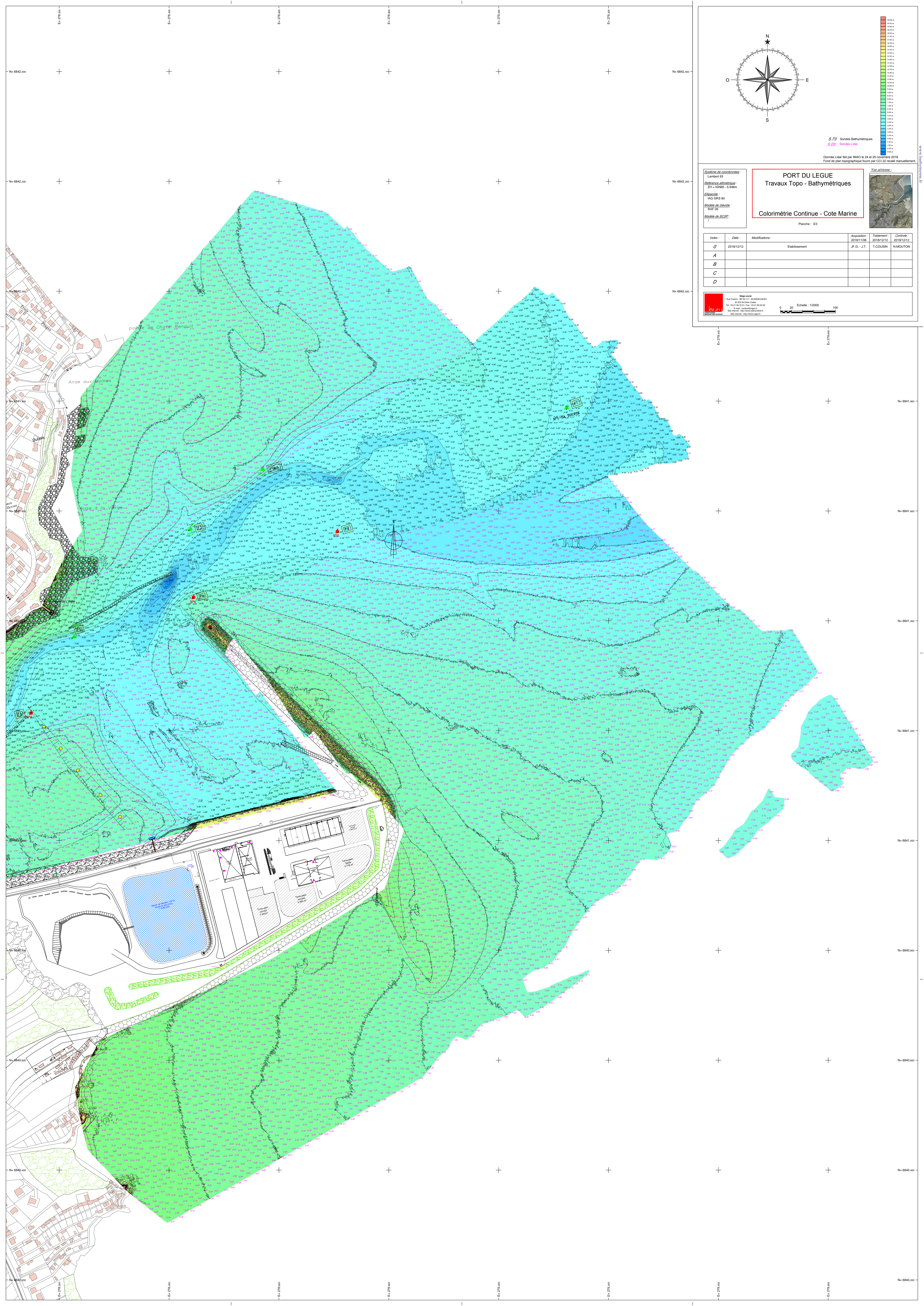
Index	Date	Modifications	Acquisition	Traitement	Conv. /
D	2018/12/12	Etablissement	2018/11/06	2018/12/12	2018/12/12
A			J.F.G. - J.T.	T.COUSIN	NIMOUTON
B					
C					
D					

INRAE

1 Rue Cassin 99 40113 - BICHACQUES
02 98 38 12 11
Tel : 02 98 38 12 11 Fax : 02 98 38 22 00
E-mail : contact@inrae.fr
Site internet : www.inrae.fr

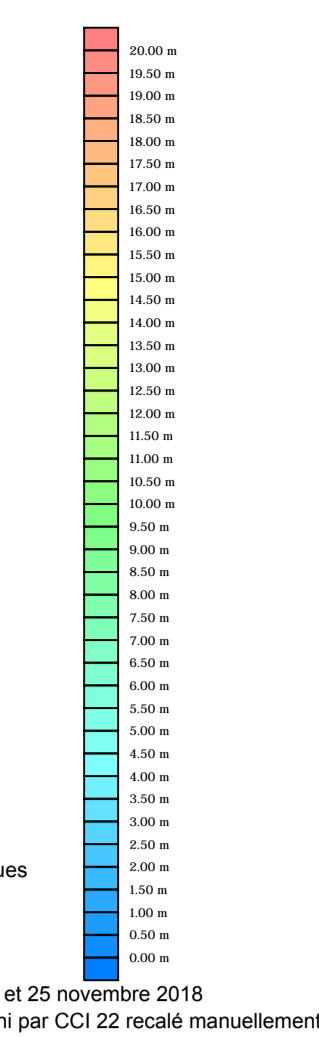
0 20 Echelle : 1:2000 100





5.73 Sondes Bathymétriques
 5.23 Sondes Lidar

Donnée Lidar fait par IMAD le 24 et 25 novembre 2018
 Fond de plan topographique fourni par CCI 52 reculé manuellement



Système de coordonnées :
 Lambert 93
 Référence altimétrique : ZH - IGN89 - 5,966m

Échelle :
 IAG GRS 80

Modèle de Cote :
 RNF 00

Modèle de CS2 :
 /

PORT DU LEGUE
 Travaux Topo - Bathymétriques

Colorimétrie Continue - Cote Marine

Planche : 3/3

Index : **Date :** **Modifications :** **Acquisition :** **Traitement :** **Compte :**

Index	Date	Modifications	Acquisition	Traitement	Compte
D	2018/12/12	Etablissement	J.F.G. - J.T.	T.COUSIN	N.MOUTON
A					
B					
C					
D					

Scale :
 1 - Rue Casse, 0961111 - B.DECOCQUES
 Tél. 03 21 38 52 51 Fax. 03 21 85 22 80
 E-mail : contact@invt.fr
 Site Internet : http://www.invt.fr/accueil
 Site Internet : http://www.invt.fr/accueil

0 20 Echelle : 1:2000 100

pointe de Chatel Renault
 Anse aux Maires
 Anse à la Vergée

LA ZEPPE

