

**PORT DU LEGUE**  
Travaux Topo - Bathymétriques

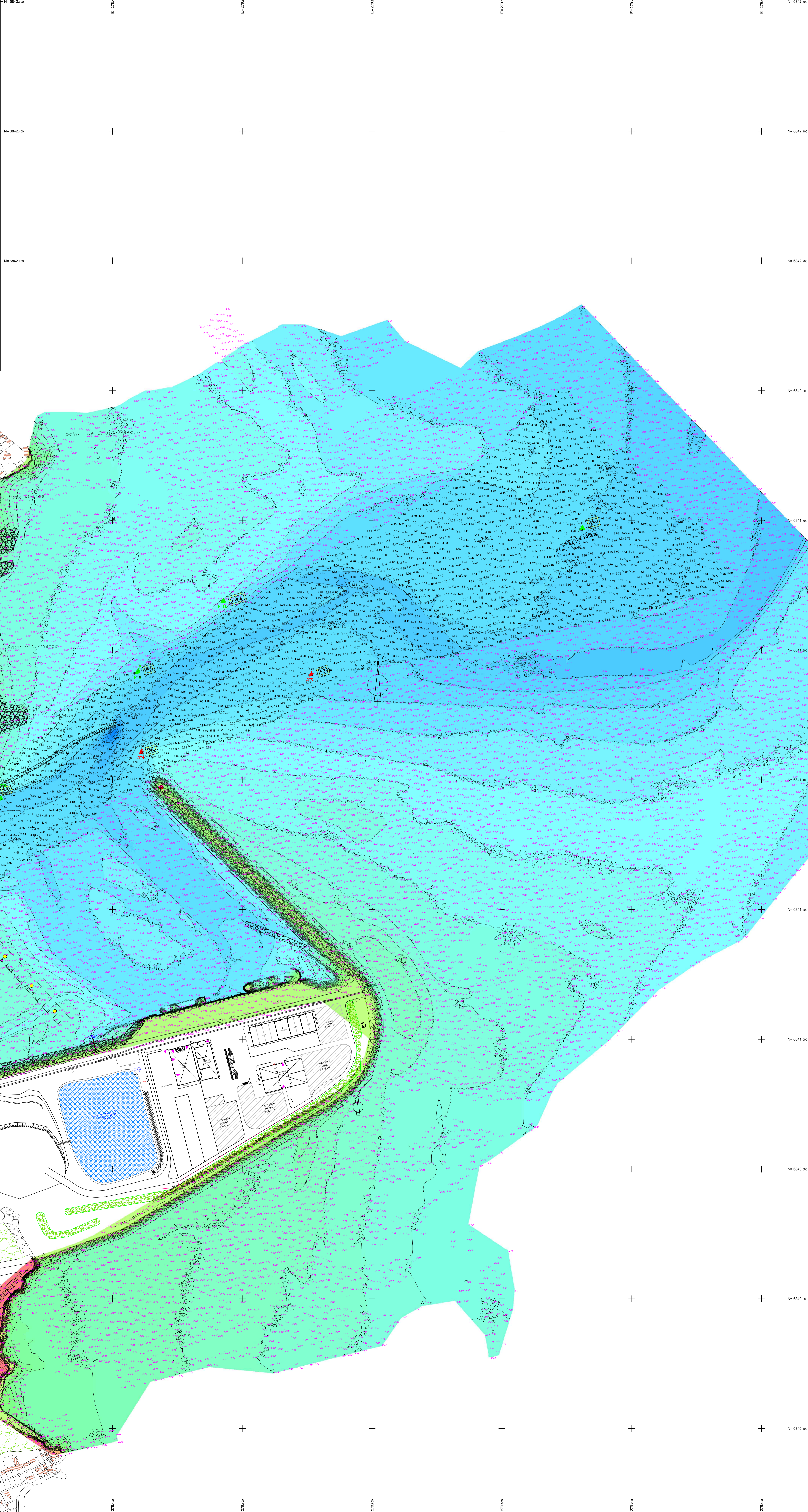
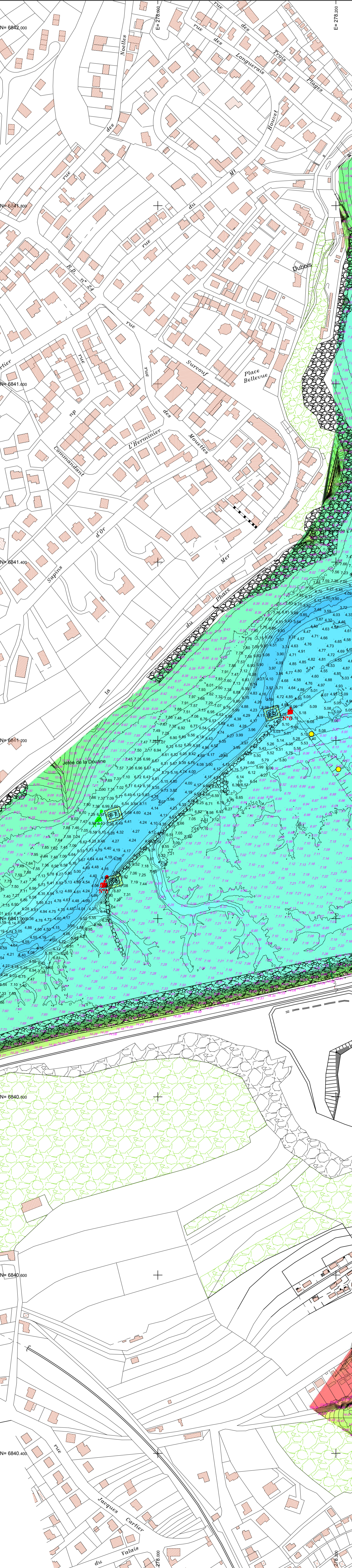
Colorimétrie Continue - Cote Marine


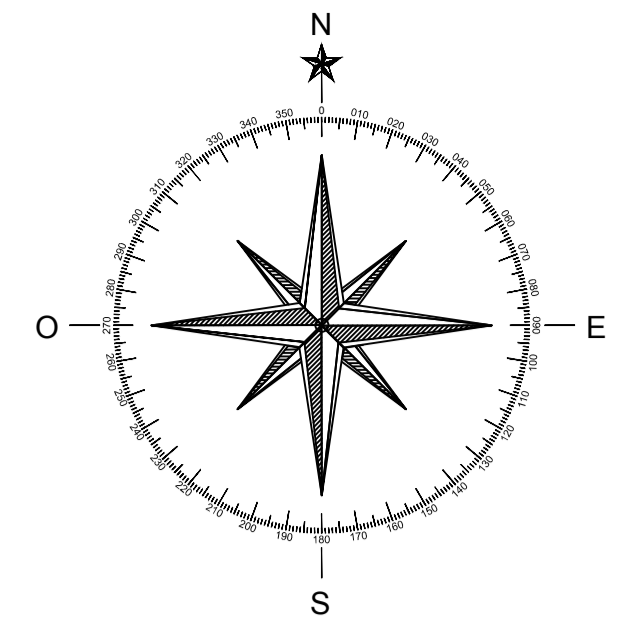
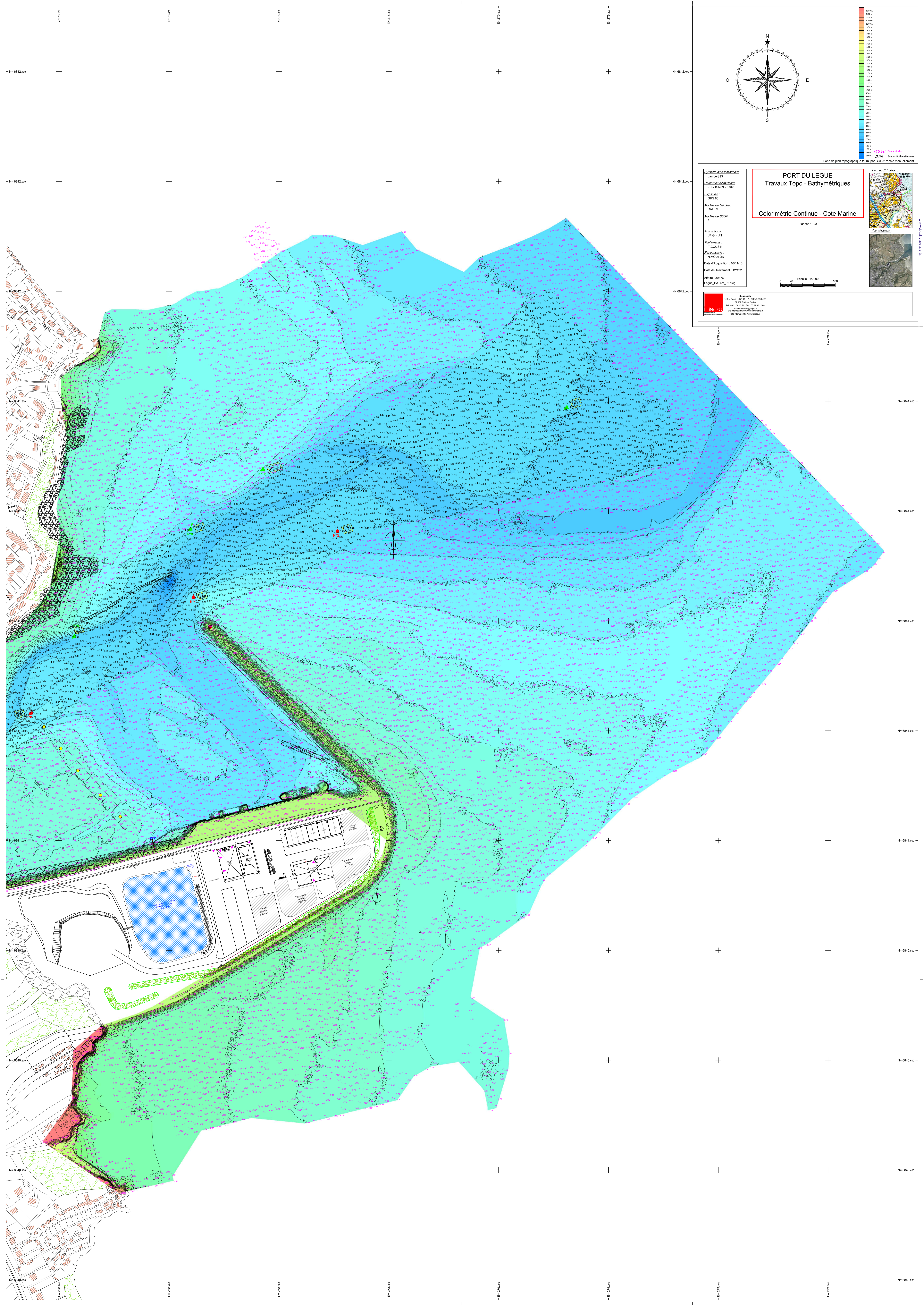
Planche : 2/3

Échelle : 1:10000

INRA

1 Rue Casimir 97400 LES ANCHES  
Tél : 0033 263 52 17 14 - 02 21 16 23 06  
Site internet : www.inra.fr





**Système de coordonnées:**  
Lambert 93  
Référence altimétrique:  
ZNI - IGN89 - 6,946

**Échelle:**  
GRS 80

**Altitude de Cote:**  
RAF 0'

**Altitude de GCP:**  
/

**Acquisition:**  
J.F. G. - J.T.

**Travaux:**  
T.COUSIN  
N.MOUTON

**Date d'Acquisition:** 16/11/16  
**Date de Traitement:** 12/12/16  
**Affaire:** 30876  
**Legue\_BATm\_02.dwg**

**Plan de Situation**  
Travaux de Mer


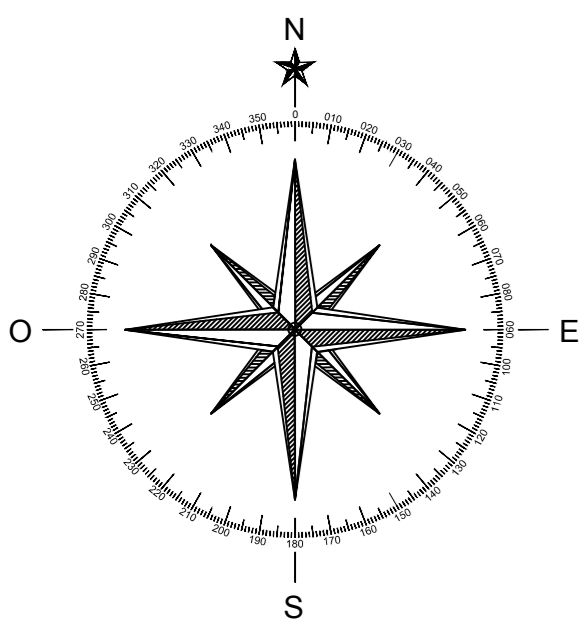
**PORT DU LEGUE**  
Travaux Topo - Bathymétriques

**Colorimétrie Continue - Cote Marine**

Planche : 3/3

Echelle : 1:20000

**Info**  
1 Rue Casse - BP 61117 - 85200 GUESNES  
Tel : 02 51 28 51 14 - 02 51 85 20 80  
Fax : 02 51 28 51 15  
Site internet : www.iny.fr  
Site e-mail : info@iny.fr



**PORT DU LEGUE**  
Travaux Topo - Bathymétriques

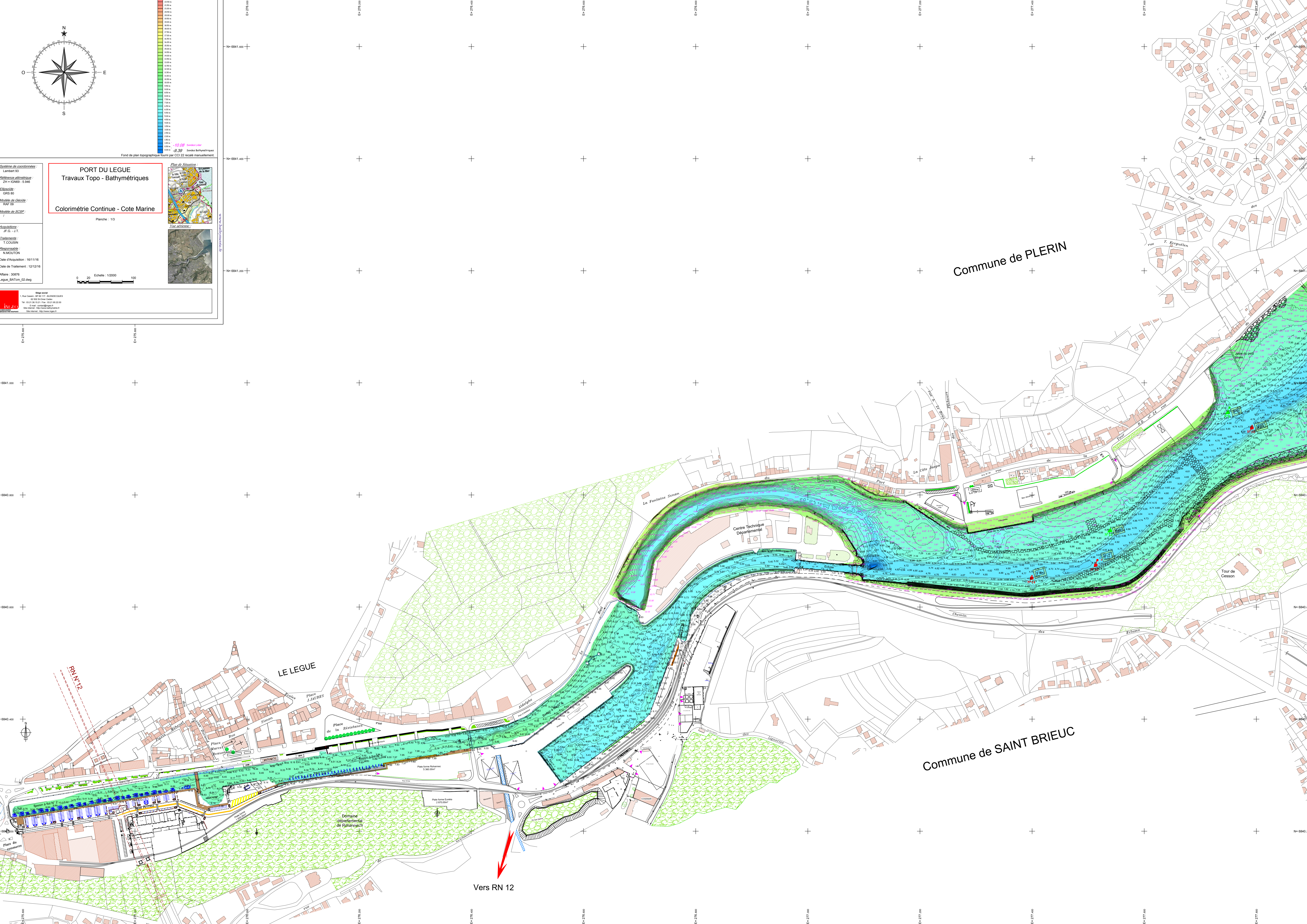
Colorimétrie Continue - Cote Marine

Planche : 1/3

Echelle : 1:2000

IN 41

1 Rue Général de Gaulle - 35000 SAINT-BRIEUC  
Tél. 02 39 24 31 31 Fax. 02 39 24 31 30  
Site internet : www.in41.com



Commune de PLERIN

Commune de SAINT BRIEUC

Vers RN 12